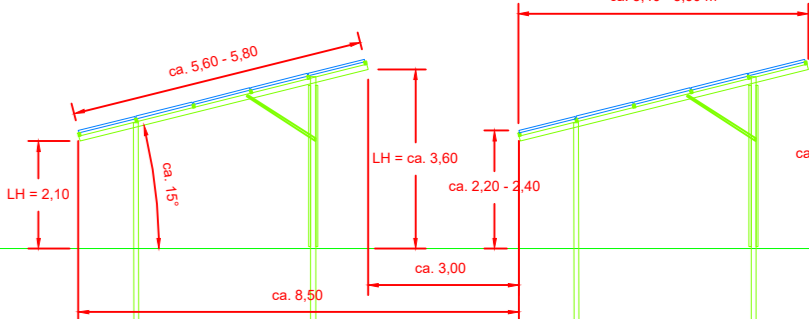


Technische Informationen

Agri-PV-System nach DIN Spec


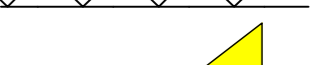






677 x Modultische: 50 Module, 29,25 kWp
[5x10 Module horizontal]

14 x Modultische: 25 Module, 14,63 kWp
[5x5 Module horizontal]

Geltungsbereich: ca. 253.500,00 m²
Zaunlänge: ca. 3.200,00 m
Anzahl Rammpfosten: ca. 13.700,00 Stk.*
Anlagenleistung: ca. 20.349,00 kWp*
Anzahl Module: ca. 34.200,00 Stk.*
[SF AT 595-72/182N(DGT)F-BH]

Fläche 1: ca. 9.282,00 kWp*
Fläche 2: ca. 5.102,13 kWp*
Fläche 3: ca. 5.964,88 kWp*
Modulneigung: ca. 15°
überbaute Fläche: ca. 88.500,00 m²* (36,00 %*)
versiegelte Fläche: ca. 59,00 m²* (0,10 %*)
durch Rammpfosten: ca. 10,00 m²*
durch Zaunpfosten: ca. 4,00 m²*
durch Trafos: ca. 45,00 m²*

Trafo: 
Zaun: 
Zufahrt: 
Werkstraße: 
Löschwasserkissen: 
Feuerwehrstellfläche: 

* Vorbehaltlich Technischer Fortschritt
** Vorbehaltlich statischer Nachweise

Bearbeiter/in	Version, Bearbeitung	Datum
B. Schorle	Planzeichen für VEP entfernt und Ausfertigungsmark eingefügt	01.10.2025
B. Schorle	Neue Planzeichnung ("2050900_E_extern.dwg") als Planungsgutachten erstellt. Planungsgutachten vom Bauvertragspartner genehmigt. Planzeichnung zu VEP geändert. Umrisse und Flächenwerte angepasst.	01.09.2025
B. Schorle	Trassierungsplan optimiert und Baustelle eingezeichnet.	08.05.2025
H. Reupel	Trassierungsplan eingezeichnet.	11.04.2025
M. Al-bakour	Die neue Planzeichnung wurde als Hintergrund gelegt und auf 205-WP-Markierungen aktualisiert.	24.02.2025
H. Reupel	Graben Fläche gezeichnet. Abstand zum nächsten Wald vergrößert.	11.09.2024
H. Reupel	Bemessungswerte hinzugefügt.	09.09.2024
M. Al-bakour	Belegungsfläche auf 10 ha verkleinert und die Umtriebe PV entfernt.	22.09.2024
M. Al-bakour	In Osten Umtriebe-Streifen eingefügt und eine Hecke im Westen eingezeichnet.	05.08.2024
M. Lommendach	Belegungsplan mit Topographie angepasst	12.01.2024
B. Schorle	Auf 205 Wp Module umgelegt und Agri-PV Streifen eingefügt.	28.07.2023
B. Schorle	Anlage so umgelegt, dass westlicher Streifen möglichst frei bleibt.	17.07.2023
Y. Eisea	Anlage Fläche auf 10 Hektar angepasst	04.07.2023
B. Schorle	Belegungsfläche angepasst. Ständiges Flurstück 1902 hinzugefügt.	20.04.2023
B. Schorle	Entwurfplanung erstellt.	03.08.2022

Projektname & Adresse

Glöwen [182]

Flurstück 18, 21, 19/2
Flur 1
Netzower Straße
19399 Plattenburg OT Glöwen
52.919167,12.112194

Projektbezeichnung

**Vorhaben- und Erschließungsplan
VEP**

Bearbeiter
B. Schorle

Projekt
Glöwen [182]

Datum
01.10.2025

Maßstab
1:1500



SUNFARMING
Group Entity of
Cube Green Energy

SUNfarming GmbH
Zum Wasserwerk 12
15537 Erkner
Tel: +49(0)3362-8859124
Fax: +49(0)3362-8859130

Ausfertigungsvermerk
1. Es wird bestätigt, dass der Vorhaben- und Erschließungsplan mit dem hierzu ergangenen Beschluss der Gemeindevertretung vom..... übereinstimmt.

Plattenburg,

Siegel

Kramer, Bürgermeister/in